

**AREA ORIENTALE PO EMILIANA - UFFICIO DI MODENA**

**FIUME SECCHIA – PTI\_MO\_1**

**(MO-1389)** Lavori urgenti per la ripresa dissesto scarpata a fiume in destra idraulica stanti 60-61 fiume Secchia in Comune di Modena.

**Planimetrie e Sezione Tipo**

Allegato n.: **4**

IL FUNZIONARIO TECNICO  
(Geom. Fabio Forte)



Data: **12 DIC. 2023**

VISTO: II RESPONSABILE DEL PROGETTO  
(Ing. Massimo Valente)

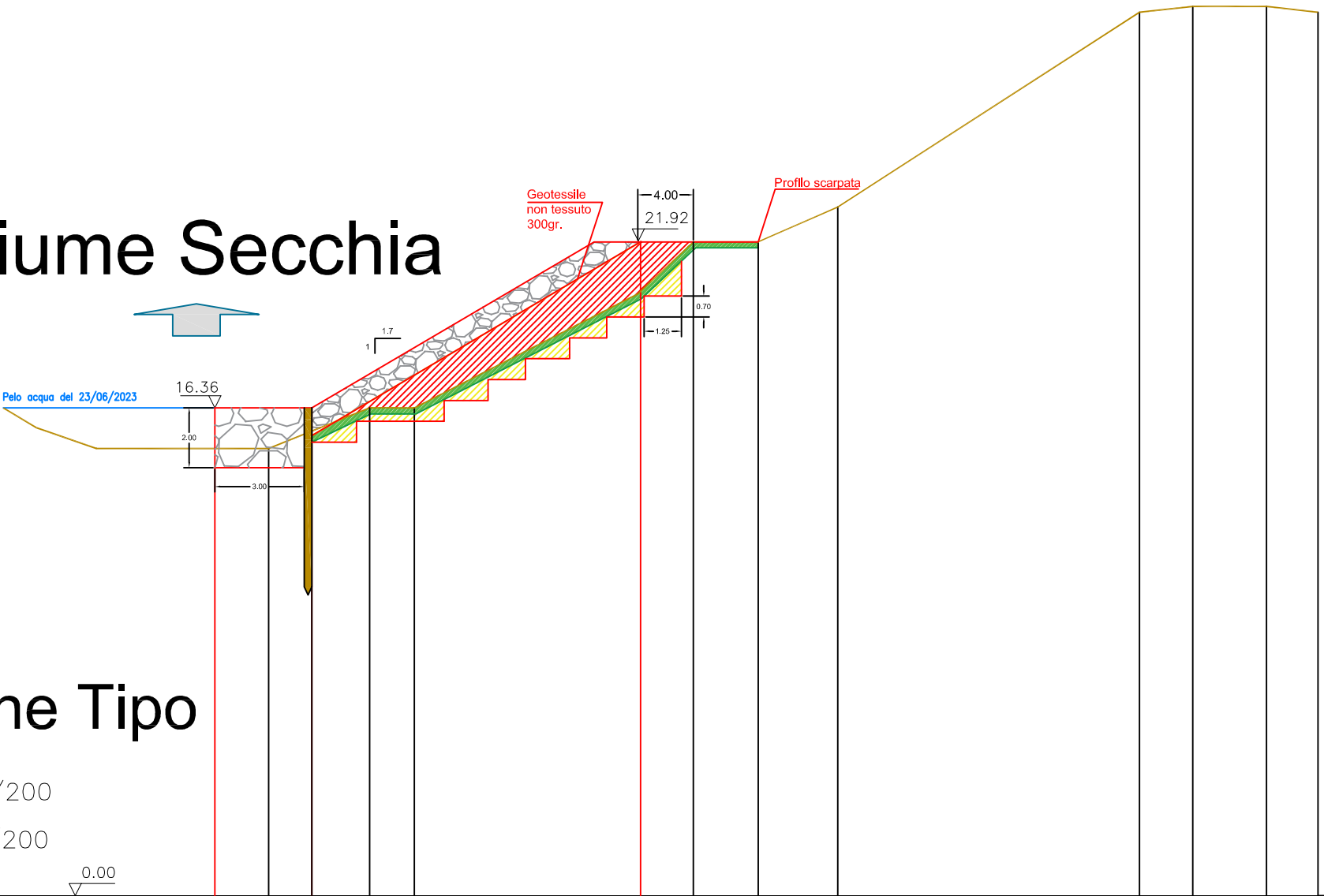


# Fiume Secchia

## Sezione Tipo

Scala H 1/200

Scala V 1/200



Codice																		
Progressiva sdf		0.00		3.39	4.89			13.45	14.24		16.42		19.09		29.21	30.99	33.47	35.19
Parziale sdf			3.39	1.50		8.57		0.80	2.18		2.67		10.12		1.78	2.48	1.72	
Quota sdf		15.00		16.36	16.36			18.44	20.85	21.15	21.93		23.10		29.63	29.83	29.83	29.63
Progressiva progetto	-5.19		-2.06					30.31			30.31							
Parziale progetto		3.25				11.03			4.00									
Quota progetto	16.36		16.36					21.93			21.93							



## 2 ^ cat. F. Secchia dall'origine delle arginature al Ponte dell' Uccellino

## Ponte dell'Uccellino

## Ponte Alto

st. 0 dx id



1° Presidio Territoriale Idraulico

Planimetria 3 di 5

2 ^ cat. F. Secchia

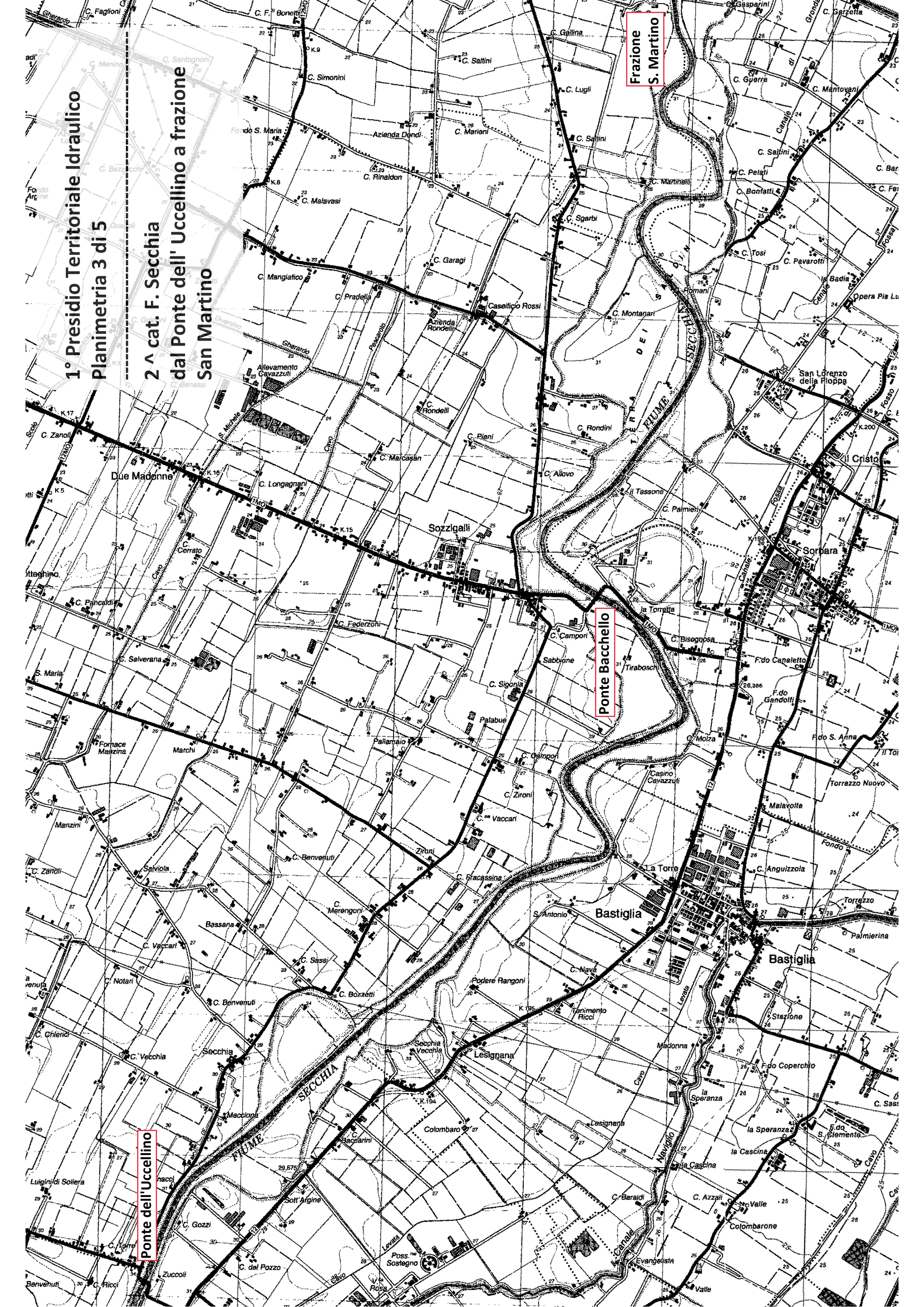
dal Ponte dell' Uccellino a frazione

San Martino

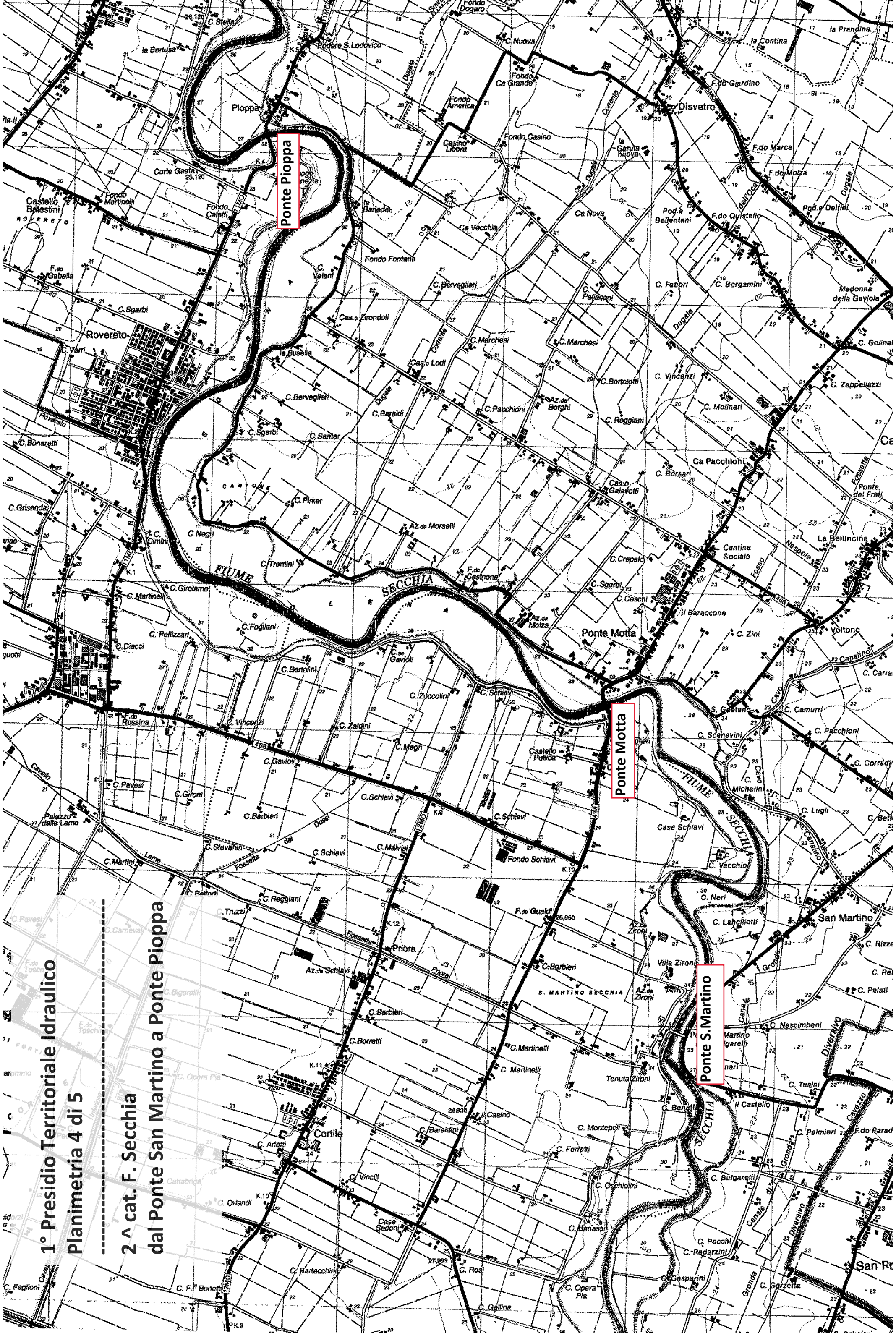
Frazione  
S. Martino

Ponte Bachello

Ponte dell'Uccellino







1° Presidio Territoriale Idraulico  
Planimetria 4 di 5

2^ cat. F. Secchia  
dal Ponte San Martino a Ponte Pioppa